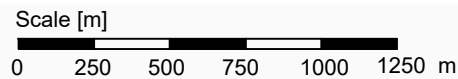
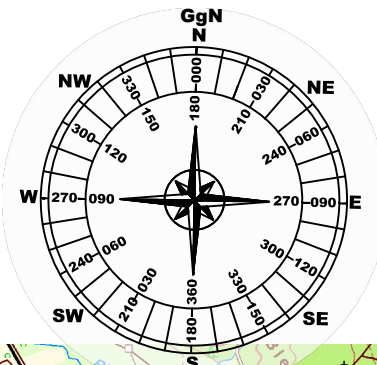


**HUBSCHRAUBER-FLUGPLATZ-BEZUGSPUNKT**  
 +626,99 m ü. NHN  
 =2057 ft AMSL  
 WGS 84  
 47° 59' 40,52" N  
 10° 09' 19,39" E

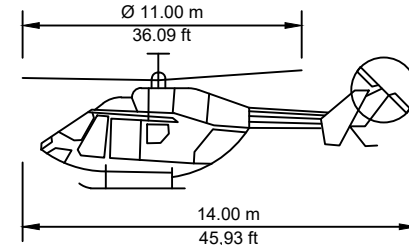


Meridiankonvergenz bezogen auf ETRS89 / UTM32: +0,86°

KARTENMATERIAL: DTK25 - a63127col.tif - v. LDBV Mü - am 11.04.2022

**Basisdaten Bemessungshubschrauber**

Hubschraubergesamtlänge: 14,00 m  
 Rotordurchmesser: 11,00 m



**PRÜFVERMERK:**

Dieser Plan wurde überprüft.  
 Er ist Bestandteil des Bescheides der  
 Regierung von Oberbayern-Luftamt Südbayern


vom \_\_\_\_\_ Nr. ....

München,  
 Regierung von Oberbayern  
 - Luftamt Südbayern-

**PLANUNGSDATEN:**

Hubschrauber-Flugplatz-Bezugspunkt	HFP-BP = 626,99 m ü. NHN / 2057 ft AMSL
Höhe über Gelände	30,94 m
WGS 84 Koordinaten	N 47° 59' 40,52" E 10° 09' 19,39"
Länge Anflug:	1.119,10 m (8,0 %, 12,5 %, 15,0 %)
Länge Abflug:	3.333,30 m (4,5 %)
Breite An- und Abflugkorridor:	110 m
Divergenz :	15% / Parallel
FATO/TLOF:	21,00 m x 21,00 m
FATO mit Sicherheitsstreifen:	28,00 m x 28,00 m

Index	Änderungsbemerkung	gezeichnet	geprüft	Datum
a	Upgrade 2024	Kostritskaya	Weigert	28.05.2024



**IB WEIGERT**  
 INGENIEURBÜRO FÜR FLUGPLÄTZE  
 UND HUBSCHRAUBERLANDEPLÄTZE

Maßnahme:  
 Hubschrauber-Sonderflugplatz  
 am Klinikum Memmingen Neubau  
 gemäß § 6 LuftVG und § 49 Abs. 2 Ziff. 2 LuftVZO

Antragsteller:  
**KLINIKUM MEMMINGEN AöR**  
**BEZIRKSKLINIKEN SCHWABEN**  
 BISMARCKSTRASSE 23, 87700 MEMMINGEN

Maßstab: 1 : 25.000	<b>Übersichtslageplan</b> VFR Tag und Nacht - FLK 1	Plan - Nr : <b>09-0225-01a</b>	gezeichnet Kostritskaya	Datum 11.04.2022
------------------------	--	-----------------------------------	----------------------------	---------------------

Entwurfsverfasser:  
**IB WEIGERT**  
 Haidauer Straße 24 - 93102 Pfatter  
 Telefon: 09481/9401-0  
 Telefax: 09481/9401-20  
 E-Mail: info@weigert.aero



28.05.2024 Datum  
 Unterschrift

Auftraggeber:  
 Datum  
 Unterschrift