

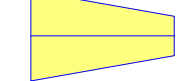

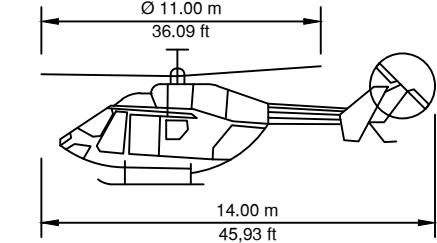



HUBSCHRAUBER-  
FLUGPLATZ-  
BEZUGSPUNKT  
+626,99 m ü. NHN  
=2057 ft AMSL  
WGS 84  
47° 59' 40,52" N  
10° 09' 19,39" E

### Zeichenerklärung [Legend]

-  Hubschrauberflugplatz,  
FATO-TLOF mit Sicherheitsstreifen  
[Heliport, FATO/TLOF with safety area]
-  Hubschrauberplatz  
Erkennungsmarkierung  
[Heliport identification marking]
-  An- und Abflugfläche  
[Approach and Take-off climb surface]
-  Achse An- und Abflugfläche  
[Centerline of the Approach and  
Take-off climb surface]

|   |   |   |  |
|---|---|---|--|
| <b>Basisdaten Bemessungshubschrauber</b>  |   | <b>PRÜFVERMERK:</b>   |  |
| Hubschraubergesamtlänge:  | 14,00 m                                 | Dieser Plan wurde überprüft.<br>Er ist Bestandteil des Bescheides der<br>Regierung von Oberbayern-Luftamt Südbayern |  |
| Rotordurchmesser:   | 11,00 m                                 | vom ..... Nr. ....  |  |
|  |   | München,<br>Regierung von Oberbayern<br>- Luftamt Südbayern-  |  |
|   |   |   |  |
| <b>PLANUNGSDATEN:</b>   |   |   |  |
| Hubschrauber-Flugplatz-Bezugspunkt  | HFP-BP = 626,99 m ü. NHN / 2057 ft AMSL |   |  |
| Höhe über Gelände   | 30,94 m                                 |   |  |
| WGS 84 Koordinaten  | N 47° 59' 40,52" E 10° 09' 19,39"       |   |  |
| Länge Anflug:   | 1.119,10 m (8,0 %, 12,5 %, 15,0 %)      |   |  |
| Länge Abflug:   | 3.333,30 m (4,5 %)                      |   |  |
| Breite An- und Abflugkorridor:  | 110 m                                   |   |  |
| Divergenz:  | 15% / Parallel                          |   |  |
| FATO/TLOF:  | 21,00 m x 21,00 m                       |   |  |
| FATO mit Sicherheitsstreifen:   | 28,00 m x 28,00 m                       |   |  |

| Index | Änderungsbemerkung | gezeichnet | geprüft      | Datum   |            |
|-------|--------------------|------------|--------------|---------|------------|
| a     | Upgrade 2024       |            | Kostritskaya | Weigert | 28.05.2024 |



Maßnahme:  
Hubschrauber-Sonderflugplatz  
am Klinikum Memmingen Neubau  
gemäß § 6 LuftVG und § 49 Abs. 2 Ziff. 2 LuftVZO

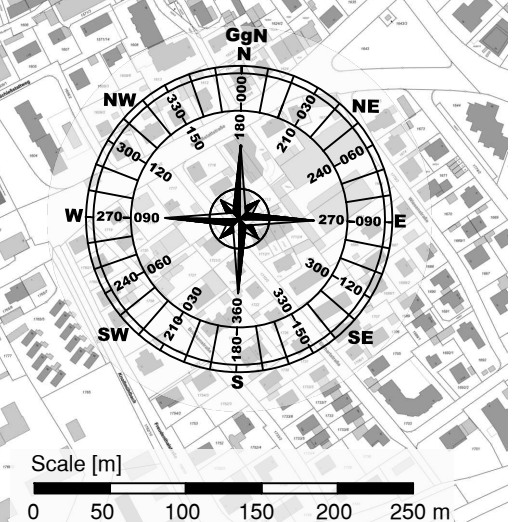
Antragsteller:  
**KLINIKUM MEMMINGEN AöR  
BEZIRKSKLINIKEN SCHWABEN**  
BISMARCKSTRASSE 23, 87700 MEMMINGEN

|           |                           |                    |              |            |
|-----------|---------------------------|--------------------|--------------|------------|
| Maßstab:  | <b>Lageplan</b>           | Plan - Nr.:        | gezeichnet   | Datum      |
| 1 : 5.000 | VFR Tag und Nacht - FLK 1 | <b>09-0225-02a</b> | Kostritskaya | 11.04.2022 |

Entwurfsverfasser:  
**WEIGERT**  
Haidauer Straße 24 - 93102 Plattler  
Telefon: 094819401-0  
Telefax: 094819401-20  
E-Mail: info@weigert.aero

Auftraggeber:  
Ingénieur (FH) Rudolf Weigert  
Plattler  
R. Weigert  
Unterschrift

28.05.2024  
Datum  
Unterschrift



KARTENMATERIAL: ALKIS - diverse.tif Dateien - v. LDBV MÜ - am 11.04.2022