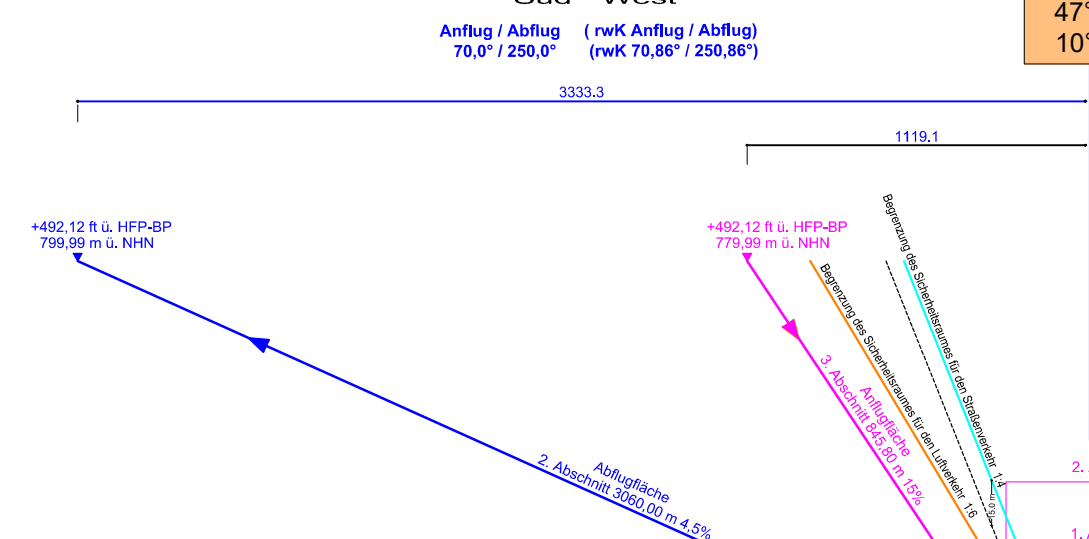
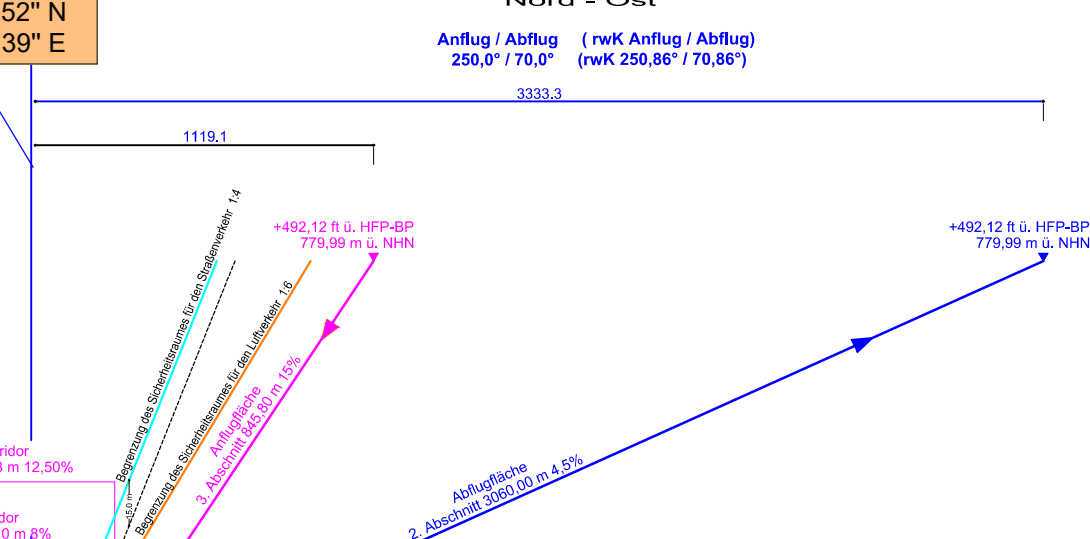


HUBSCHRAUBER-FLUGPLATZ-BEZUGSPUNKT
 +626,99 m ü. NHN
 =2057 ft AMSL
 WGS 84
 47° 59' 40,52" N
 10° 09' 19,39" E

Längsschnitt An- und Abflugkorridor Süd - West



Längsschnitt An- und Abflugkorridor Nord - Ost



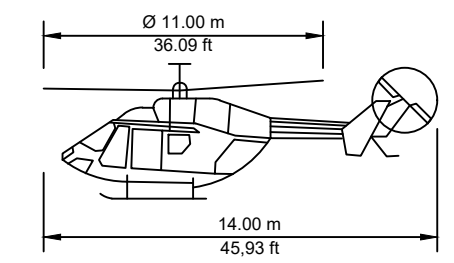
1:25.000

Objekthöhe	Geländehöhen	Stationierung
m	m ü. NHN	m
3+333,30	623,00	3+333,30
3+200,00	621,00	3+200,00
3+100,00	619,00	3+100,00
3+000,00	616,00	3+000,00
2+900,00	620,00	2+900,00
2+800,00	625,00	2+800,00
2+700,00	624,00	2+700,00
2+600,00	625,00	2+600,00
2+500,00	625,00	2+500,00
2+400,00	623,00	2+400,00
2+300,00	620,00	2+300,00
2+200,00	618,00	2+200,00
2+100,00	615,00	2+100,00
2+000,00	613,00	2+000,00
1+900,00	611,00	1+900,00
1+800,00	596,00	1+800,00
1+700,00	595,00	1+700,00
1+600,00	595,00	1+600,00
1+500,00	594,00	1+500,00
1+400,00	597,00	1+400,00
1+300,00	599,00	1+300,00
1+200,00	608,00	1+200,00
1+100,00	395,00	1+100,00
1+000,00	598,00	1+000,00
0+900,00	597,00	0+900,00
0+800,00	596,00	0+800,00
0+700,00	596,00	0+700,00
0+600,00	596,00	0+600,00
0+500,00	596,00	0+500,00
0+400,00	595,00	0+400,00
0+300,00	595,00	0+300,00
0+200,00	595,00	0+200,00
0+100,00	595,00	0+100,00
0+000,00	596,05	0+000,00
0+000,00	596,05	0+000,00
0+100,00	594,40	0+100,00
0+200,00	594,40	0+200,00
0+300,00	594,40	0+300,00
0+400,00	594,40	0+400,00
0+500,00	594,40	0+500,00
0+600,00	594,40	0+600,00
0+700,00	594,40	0+700,00
0+800,00	594,40	0+800,00
0+900,00	594,40	0+900,00
1+000,00	594,40	1+000,00
1+100,00	594,40	1+100,00
1+200,00	594,40	1+200,00
1+300,00	594,40	1+300,00
1+400,00	594,40	1+400,00
1+500,00	594,40	1+500,00
1+600,00	594,40	1+600,00
1+700,00	594,40	1+700,00
1+800,00	594,40	1+800,00
1+900,00	594,40	1+900,00
2+000,00	594,40	2+000,00
2+100,00	594,40	2+100,00
2+200,00	594,40	2+200,00
2+300,00	594,40	2+300,00
2+400,00	594,40	2+400,00
2+500,00	594,40	2+500,00
2+600,00	594,40	2+600,00
2+700,00	594,40	2+700,00
2+800,00	594,40	2+800,00
2+900,00	594,40	2+900,00
3+000,00	594,40	3+000,00
3+100,00	594,40	3+100,00
3+200,00	594,40	3+200,00
3+333,30	594,40	3+333,30

Meridiankonvergenz bezogen auf ETRS89 / UTM Zone 33U: +0,86°

Basisdaten Bemessungshubschrauber

Hubschraubergesamtlänge: 14,00 m
 Rotordurchmesser: 11,00 m



PLANUNGSDATEN:

Hubschrauber-Flugplatz-Bezugspunkt
 Höhe über Gelände
 WGS 84 Koordinaten
 Länge Anflug:
 Länge Abflug:
 Breite An- und Abflugkorridor:
 Divergenz :
 FATO/TLOF:
 FATO mit Sicherheitsstreifen:

PRÜFVERMERK:

Dieser Plan wurde überprüft.
 Er ist Bestandteil des Bescheides der
 Regierung von Oberbayern-Luftamt Südbayern

vom
 Nr.

München,
 Regierung von Oberbayern
 - Luftamt Südbayern-

HFP-BP = 626,99 m ü. NHN / 2057 ft AMSL
 30,94 m
 N 47° 59' 40,52" E 10° 09' 19,39"
 1.119,10 m (8,0 %, 12,5 %, 15,0 %)
 3.333,30 m (4,5 %)
 110 m
 15% / Parallel
 21,00 m x 21,00 m
 28,00 m x 28,00 m

Index	Änderungsbemerkung	gezeichnet	geprüft	Datum
a	Upgrade 2024	Kostritskaya	Weigert	28.05.2024



Maßnahme:
 Hubschrauber-Sonderflugplatz
 am Klinikum Memmingen Neubau
 gemäß § 6 LuftVG und § 49 Abs. 2 Ziff. 2 LuftVZO

Antragsteller:
KLINIKUM MEMMINGEN AöR
BEZIRKSKLINIKEN SCHWABEN
 BISMARCKSTRASSE 23, 87700 MEMMINGEN

Maßstab:	Längsschnitt I	Plan - Nr :	gezeichnet	Datum
1 : 25.000 2.500	VFR Tag und Nacht - FLK 1	09-0225-04a	Kostritskaya	11.04.2022

Entwurfsverfasser:
WEIGERT
 Haidauer Straße 24 - 93102 Pfatter
 Telefon: 09481/9401-0
 Telefax: 09481/9401-20
 E-Mail: info@weigert.aero



28.05.2024
 Datum

R. Weigert
 Unterschrift

Auftraggeber:
 Datum
 Unterschrift