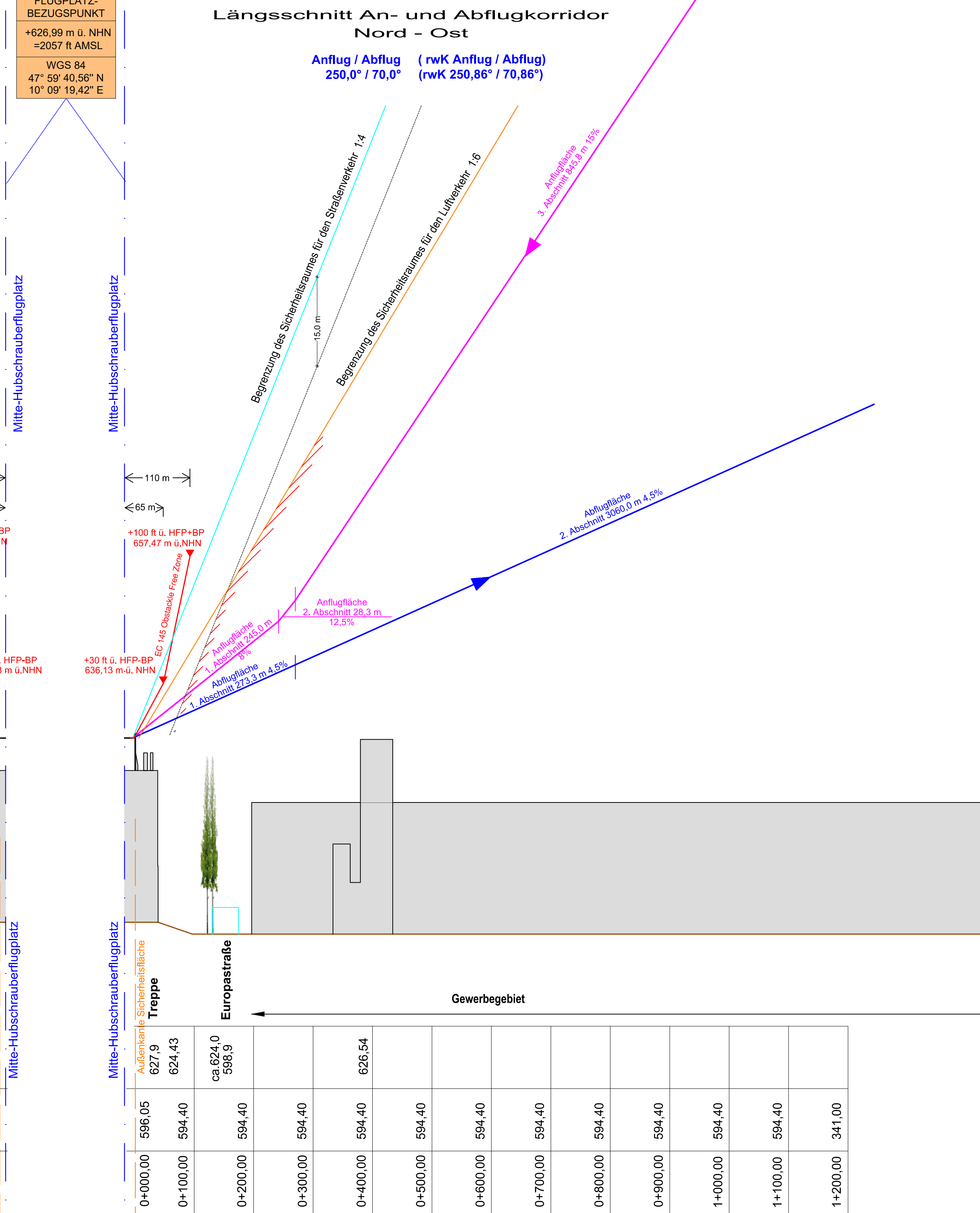
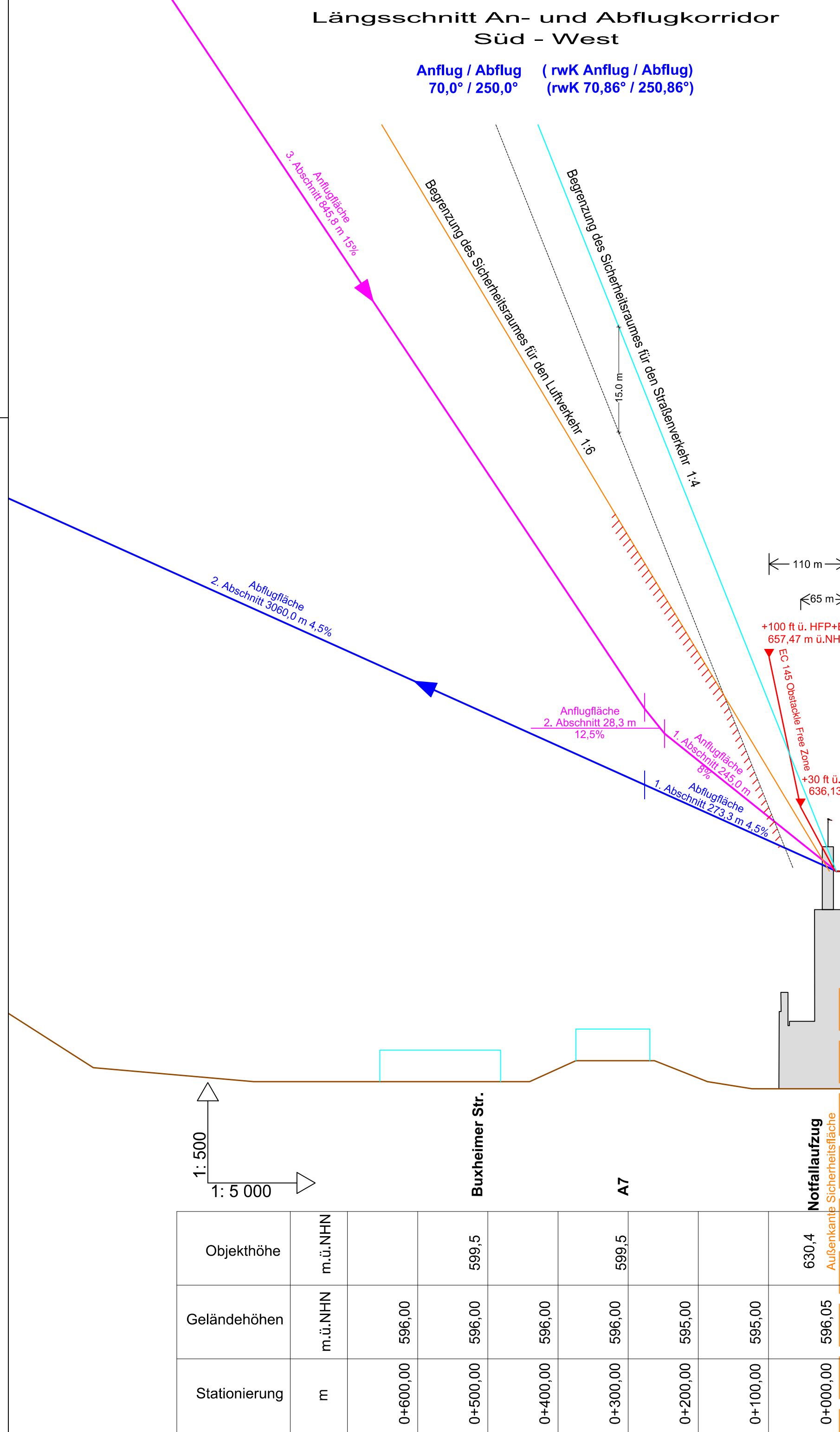


Längsschnitt An- und Abflugkorridor Süd - West

Längsschnitt An- und Abflugkorridor Nord - Ost

HUBSCHRAUBER-FLUGPLATZ-BEZUGSPUNKT  
 +626,99 m ü. NHN  
 =2057 ft AMSL  
 WGS 84  
 47° 59' 40,56" N  
 10° 09' 19,42" E



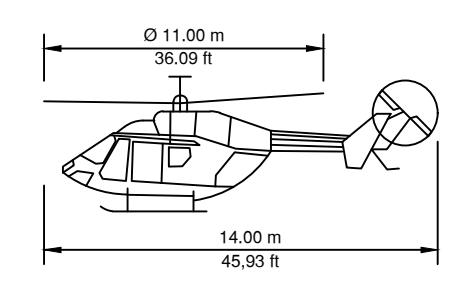
1: 500  
 1: 5 000

Objekthöhe	m.ü.NHN	599.5	599.5	599.5	599.5	599.5	599.5	630.4	627.9	624.43	ca. 624.0	598.9	626.54	594.40	594.40	594.40	594.40	594.40	594.40	594.40	594.40	594.40	341.00
Geländehöhen	m.ü.NHN	596.00	596.00	596.00	596.00	595.00	595.00	596.05	596.05	594.40	594.40	594.40	594.40	594.40	594.40	594.40	594.40	594.40	594.40	594.40	594.40	594.40	341.00
Stationierung	m	0+600.00	0+500.00	0+400.00	0+300.00	0+200.00	0+100.00	0+000.00	0+000.00	0+100.00	0+200.00	0+300.00	0+400.00	0+500.00	0+600.00	0+700.00	0+800.00	0+900.00	1+000.00	1+100.00	1+200.00		

Zeichenerklärung  
 [Legend]

- Hubschrauberflugplatz, FATO-TLOF mit Sicherheitsstreifen [Helipad, FATO/TLOF with safety area]
- An- und Abflugfläche [Approach and Take-off climb surface]
- Achse An- und Abflugfläche [Centerline of the Approach and Take-off climb surface]

Basisdaten Bemessungshubschrauber  
 Hubschraubergesamtlänge: 14,00 m  
 Rotordurchmesser: 11,00 m



PRÜFVERMERK:  
 Dieser Plan wurde überprüft.  
 Er ist Bestandteil des Bescheides der  
 Regierung von Oberbayern-Luftamt Südbayern  
 vom ..... Nr. ....

München,  
 Regierung von Oberbayern  
 - Luftamt Südbayern -

PLANUNGSDATEN:

Hubschrauber-Flugplatz-Bezugspunkt  
 Höhe über Gelände  
 WGS 84 Koordinaten  
 Länge Anflug:  
 Länge Abflug:  
 Breite An- und Abflugkorridor:  
 Divergenz:  
 FATO/TLOF:  
 FATO mit Sicherheitsstreifen:

HFP-BP = 626,99 m ü. NHN / 2057 ft AMSL  
 30,94 m  
 N 47° 59' 40,52" E 10° 09' 19,39"  
 1.119,10 m (8,0 %, 12,5 %, 15,0 %)  
 3.333,30 m (4,5 %)  
 110 m  
 15° / Parallel  
 21,00 m x 21,00 m  
 28,00 m x 28,00 m

Index	Änderungsbemerkung	gezeichnet	geprüft	Datum
a	Upgrade 2024	Kostritskaya	Weigert	28.05.2024



Maßnahme:  
 Hubschrauber-Sonderflugplatz  
 am Klinikum Memmingen Neubau  
 gemäß § 6 LuftVG und § 49 Abs. 2 Ziff. 2 LuftVZO

Antragsteller:  
**KLINIKUM MEMMINGEN AöR**  
**BEZIRKSKLINIKEN SCHWABEN**  
 BISMARCKSTRASSE 23, 87700 MEMMINGEN

Maßstab:	Längsschnitt II	Plan - Nr.:	gezeichnet	Datum
1 : 500 500	VFR Tag und Nacht - FLK 1	09-0225-05a	Kostritskaya	11.04.2022

Entwurfsverfasser:  
**WEIGERT**  
 Haidauer Straße 24 - 93102 Pfatter  
 Telefon: 09481/9401-0  
 Telefax: 09481/9401-20  
 E-Mail: info@weigert.aero

Auftraggeber:  
 Datum  
 Unterschrift