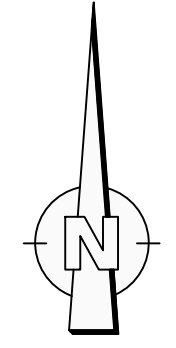


Landkreis Dingolfing-Landau
Gemeinde Dingolfing, St. Gemarkung Dingolfing 09 6151



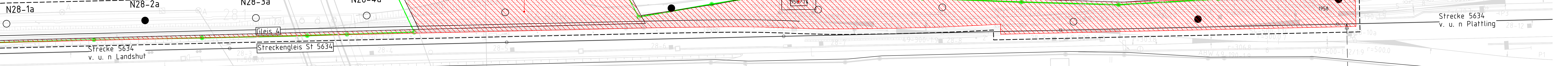
SÜ Westtangente Dingolf 5634/28.130/1715

15

16

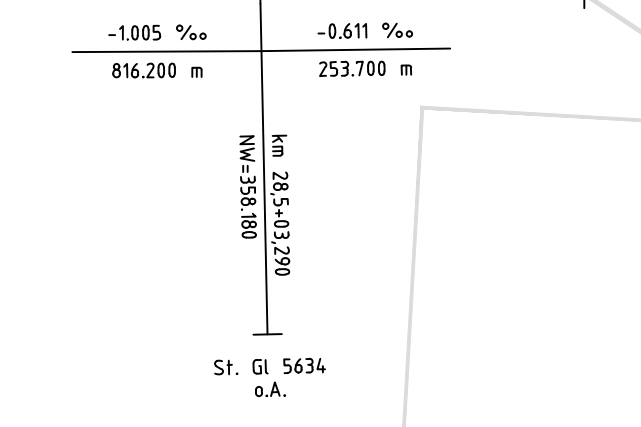
17

Anschluss an Blatt 3



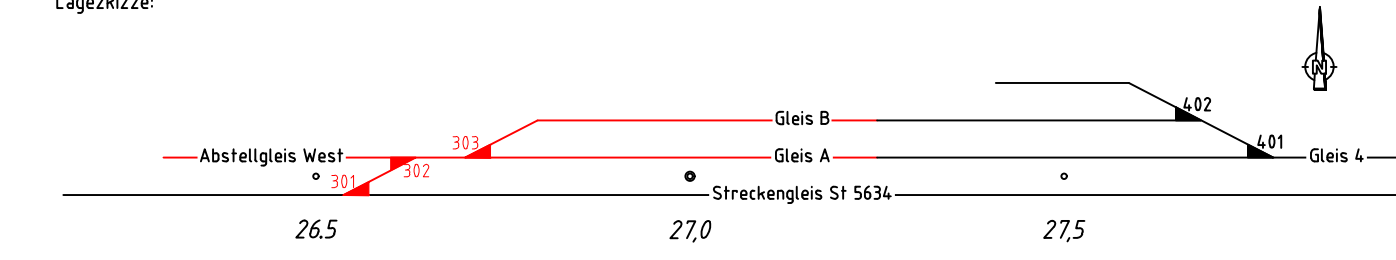
Legende

- Bestand Topographie/ amtl. Flurstücksgrenzen
- Bestand Gleisanlage
- Neubau
- Rückbau
- äußere Grenze der vorhabenträgereigenen Grundstücke
- Kreis-/ Gemeindegrenze
- Gemarkungsgrenze
- Flurgrenze
- Flurstücksgrenze
- Zugehörigkeitshaken
- Flurstücksnummer
- Planfeststellungsgrenze
- laufende Nummer des Grunderwerbsverzeichnisses
- Erwerb
- vorübergehende Inanspruchnahme
- dingliche Sicherung



Grundlage:
IVL-Plan DB AG Stand 10/2019
Bestandsplan Werk 2.40 BMW Stand 10/2023
Vermessung VI Vössing 06/2024

0	Ersteinreichung	06.12.2024
Index	Änderungen bzw. Ergänzungen	Planungsstand



Bauherr: **BMW AG**
Petuelring 130
80788 München

Vertreter des Bauherrn: Ralf Mittermaier
Immobilienplanung und Immobilienbereitstellung
Pl-30
Karl-Donner-Str. 7
84130 Dingolfing

Dingolfing, 06.12.2024, gez. i.A. Mittermaier
Ort, Datum, Unterschrift

BMW-Projekt-Nr.: **23030098**

Standort: **Gleisanschluss BMW Werk Dingolfing an Bahn-Strecke 5634**
Genehmigungsplanung

Inhalt: **Lageplan Grunderwerbsplan Blatt 04/04**
km 28,014 - km 28,580

Planer: **VÖSSING** Ingenieurgesellschaft mbH
Nymphenburger Str. 20b
D - 80335 München
+49 (0) 89 3249175-0
www.voessing.de

München, 06.12.2024, gez. i.A. Kohستاني
Ort, Datum, Unterschrift

Bearbeiter: **Andreas Kohستاني**
Telefon: +49 89 3249 175-28 +49 89 324917-529
E-Mail: andreas.kohستاني@voessing.de

Vertical text on the far left edge containing project details and dates.