








-  FFH-Gebietsgrenze (Feinabgrenzung auf Basis 1:5000 BayNat2000V)
-  Benachbarte FFH-Gebiete
-  Staatswald
-  Naturwald nach Artikel 12a BayWaldG, Stand 02.12.2020
-  Naturwaldreservate
-  Naturschutzgebiete
-  Blattsschnitte

**Managementplanung**  
**FFH-Gebiet 7742-371 Inn und Untere Aiz**



**Karte 1 Übersicht**

<b>Blatt:</b> 1 von 1	<b>Kartenfertigung:</b> 23.11.2023
--------------------------	---------------------------------------

**Bearbeiter:**  
 Amt für Ernährung, Landwirtschaft und Forsten Ebersberg-Erding  
 Bayerische Landesanstalt für Wald und Forstwirtschaft  
 Regierung von Oberbayern



Planungsbüro: Jana Kaiser (Wiesenknopf-Ameisen-Bläuling), Anita Schön (Biotopkartierung),  
 Dr. Andreas Lausser (Biotopkartierung)

Originalmaßstab: 1:50.000  
 0 500 1.000 1.500 2.000 Meter

Geobasisdaten: Bayerische Vermessungsverwaltung (www.geodaten.bayern.de)  
 Fachdaten: Bayerische Forstverwaltung (www.forst.bayern.de)  
 Bayerisches Landesamt für Umwelt (www.lfu.bayern.de)