








-  FFH-Gebietsgrenze (Feinabgrenzung auf Basis 1:5000 BayNat2000V)
-  Vogelschutzgebiet 8336-471 Mangfallgebirge
-  Benachbarte FFH-Gebiete
-  Staatswald
-  Naturwald nach Artikel 12a BayWaldG, Stand 02.12.2020
-  Naturschutzgebiete
-  Landkreisgrenze
-  Blattsschnitte

Managementplanung
FFH-Gebiet 8336-371 Mangfallgebirge



Karte 1 Übersicht

Blatt: 1 von 1	Kartenfertigung: 19.10.2023
--------------------------	---------------------------------------

Bearbeiter:
 Amt für Ernährung, Landwirtschaft und Forsten Ebersberg
 Bayerische Landesanstalt für Wald und Forstwirtschaft
 Regierung der Oberbayern



Arbeitsgemeinschaft Vegetation der Alpen (AVEGA)

Originalmaßstab: 1:60.000
 0 1.000 2.000 Meter

Geobasisdaten:
 Bayerische Vermessungsverwaltung (www.geodaten.bayern.de)
 Fachdaten:
 Bayerische Forstverwaltung (www.forst.bayern.de)
 Bayerisches Landesamt für Umwelt (www.lfu.bayern.de)