

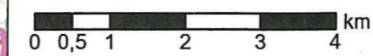
# Regionaler Planungsverband Südostoberbayern (18) Karte 2 Siedlung und Versorgung

## Tekturkarte "Windenergie – Altöttinger und Burghauser Forst"

Anlage zur siebten Verordnung zur Änderung der Verordnung über den Regionalplan für die Region Südostoberbayern (17. Fortschreibung)

Altötting, den *5. November 2021*  
Erwin Schneider  
Landrat, Verbandsvorsitzender

Maßstab 1:100.000






Kartengrundlage: Geobasisdaten  
© Bayerische Vermessungsverwaltung  
<http://www.geodaten.bayern.de>  
Bearbeiter: Regionsbeauftragte für die Region Südostoberbayern  
Kartographie: Regierung von Oberbayern, Sachgebiet 24.1  
Herausgeber: Regionaler Planungsverband Südostoberbayern

Nachdruck und Vervielfältigung (auch auszugsweise) nur mit Genehmigung des Herausgebers.

### I. Ziele und Grundsätze der Raumordnung


#### a) Zeichnerisch verbindliche Darstellungen

-  **VRG 85** Vorranggebiet für Windenergieanlage (mit Nr.)
-  **VBG 84** Vorbehaltsgebiet für Windenergieanlage (mit Nr.)
-  **Ausschlussgebiet für Windenergieanlage**

#### b) Nachrichtliche Wiedergabe staatlicher Planungsziele

 Regionsgrenze

### II. Bestehende Nutzungen und Festsetzungen

 Landesgrenze

 Landkreisgrenze

 Gemeindegrenze

